



НАУЧНО-  
ПРОИЗВОДСТВЕННОЕ  
ПРЕДПРИЯТИЕ  
**ИНЖЕНЕР**

<http://инженер21.рф/> e-mail: inzhener21@ya.ru  
Россия, Чувашская Республика  
428000 г. Чебоксары, Президентский бульвар, д. 31  
Тел. факс:(8352) 20-44-77

**Заказчик:** Администрация города Заречного Пензенской области.  
**Разработчик:** Общество с ограниченной ответственностью "Научно-производственное предприятие "Инженер"

**Проект межевания территории  
кадастрового квартала 58:34:0010119 города Заречного  
Пензенской области**

Материалы по обоснованию

ГРАФИЧЕСКАЯ ЧАСТЬ.

г. Чебоксары  
2024 г.



НАУЧНО-  
ПРОИЗВОДСТВЕННОЕ  
ПРЕДПРИЯТИЕ  
**ИНЖЕНЕР**

<http://инженер21.рф/> e-mail: inzhener21@ya.ru  
Россия, Чувашская Республика  
428000 г. Чебоксары, Президентский бульвар, д. 31  
Тел. факс:(8352) 20-44-77

**Заказчик:** Администрация города Заречного Пензенской области.  
**Разработчик:** Общество с ограниченной ответственностью "Научно-производственное предприятие "Инженер"

**Проект межевания территории  
кадастрового квартала 58:34:0010119 города Заречного  
Пензенской области**

Материалы по обоснованию

ГРАФИЧЕСКАЯ ЧАСТЬ.

**Муниципальный контракт:** № 0355300012724000047 от 01.04.2024 г.

Генеральный директор

Л. И. Токмолаева

г. Чебоксары  
2024 г.

**Заказчик:** Администрация города Заречного Пензенской области.

**Муниципальный контракт:** № 0355300012724000047 от 01.04.2024 г.

**Подрядчик:** ООО "НПП "Инженер"

Генеральный директор \_\_\_\_\_ Л.И.Токмолаева

**Авторский коллектив:**

Начальник отдела \_\_\_\_\_ А.В.Кириллова

Инженер \_\_\_\_\_ В.Б.Кириллова

**Межевание территории:**

Начальник отдела \_\_\_\_\_ А.В.Кириллова

**Состав проекта:**

ОСНОВНАЯ ЧАСТЬ  
ТЕКСТОВАЯ ЧАСТЬ.  
ГРАФИЧЕСКАЯ ЧАСТЬ.

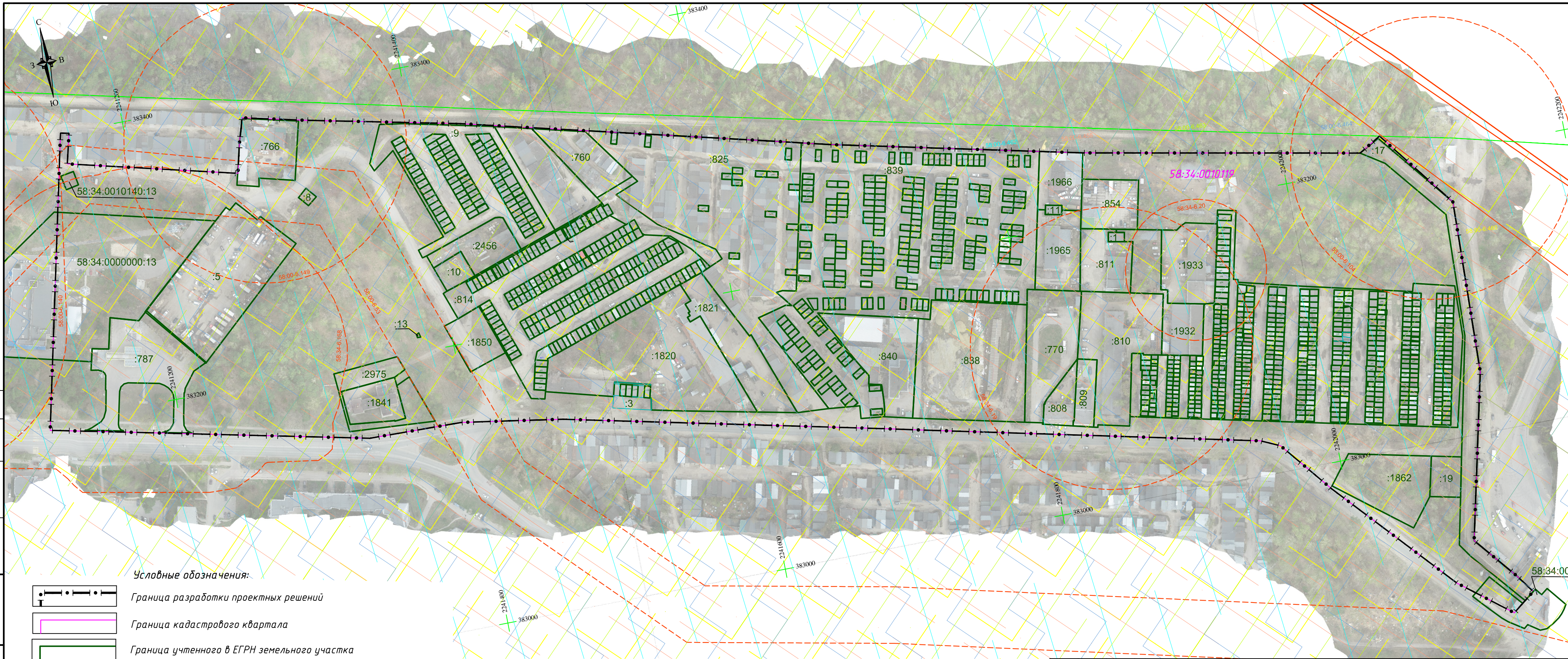
МАТЕРИАЛЫ ПО ОБОСНОВАНИЮ  
ГРАФИЧЕСКАЯ ЧАСТЬ

						Проект межевания территории кадастрового квартала 58:34:0010119 города Заречного Пензенской области	Лист
Изм.	Кол.уч.	Лист	№ док.	Подпись	Дата		










## ГРАФИЧЕСКАЯ ЧАСТЬ

						Проект межевания территории кадастрового квартала 58:34:0010119 города Заречного Пензенской области	Лист
Изм.	Кол.уч.	Лист	№ док.	Подпись	Дата		





Условные обозначения:

-  Граница разработки проектных решений
-  Граница кадастрового квартала
-  Граница учтенного в ЕГРН земельного участка
-  Обозначение утвержденных в установленном порядке границ зон с особыми условиями использования территории в соответствии со сведениями ЕГРН
-  Приаэродромная территория аэродрома Пенза
-  Приаэродромная территория аэродрома Пенза (6 подзона)
-  Приаэродромная территория аэродрома Пенза (3 подзона)
-  Приаэродромная территория аэродрома Пенза (4 подзона)
-  Приаэродромная территория аэродрома Пенза (5 подзона)

Согласовано	
Взам. инв. №	
Подп. и дата	
Инв. № подл.	

Заказчик: Администрация города Заречного Пензенской области					
Проект межевания территории кадастрового квартала 58:34:0010119 города Заречного Пензенской области					
Изм.	Кол.уч.	Лист	№ док.	Подпись	Дата
Специалист					
Нач.отдела	Кириллова			05.2024	
Н.контр.	Токмолаева			05.2024	
Проект межевания территории				Стадия	Лист
Материалы по обоснованию				ПМ	1
Чертеж проекта межевания				000 "НПП "Инженер"	
М 1:2000					
Формат: Настройка					