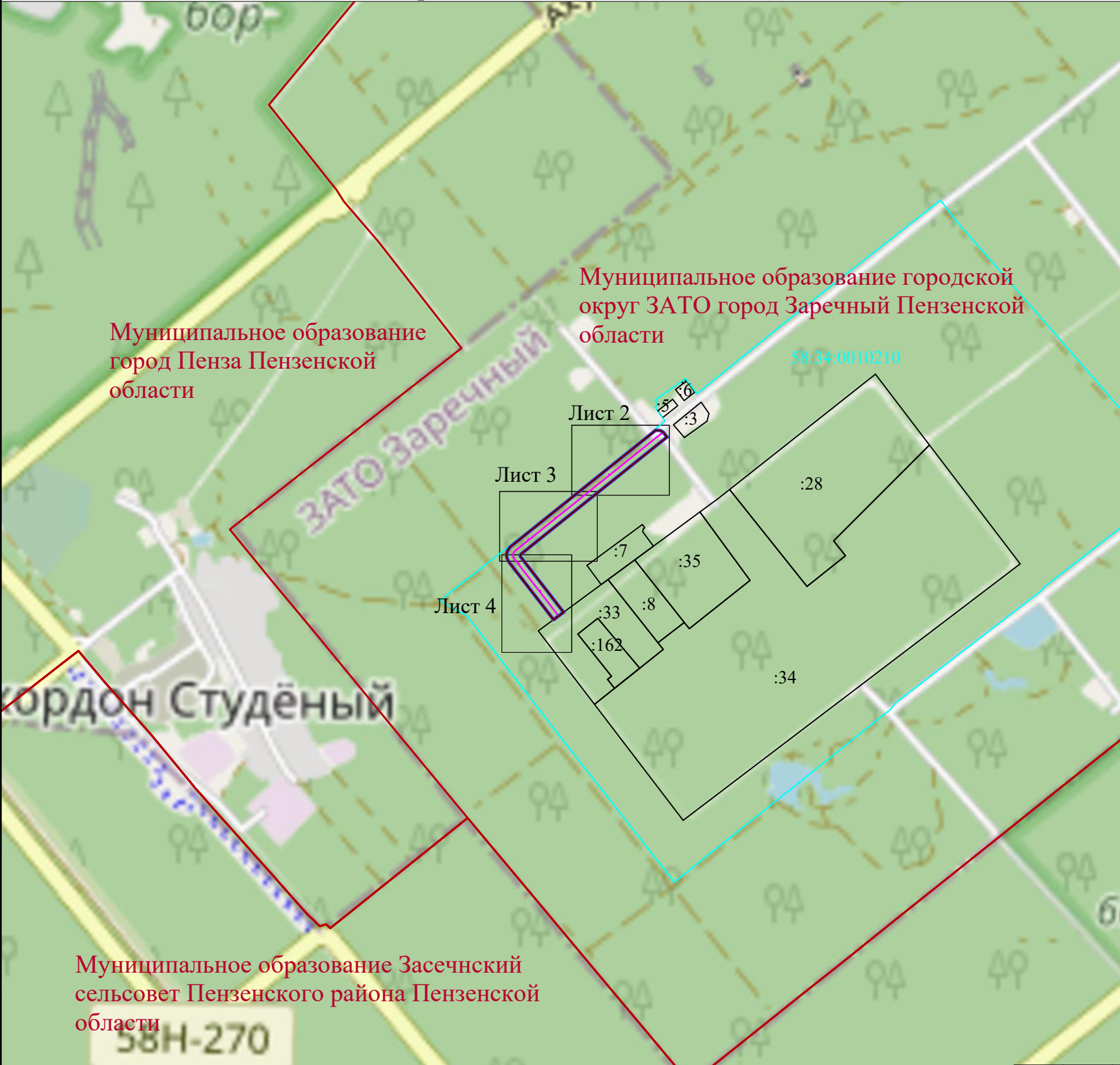


Схема расположения листов



Условные обозначения

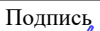

- граница территории, в отношении которой осуществляется подготовка проекта планировки территории
- Границы планируемых элементов планировочной структуры:
- граница зоны размещения планируемого линейного объекта «Строительство автомобильной дороги в кадастровом квартале 58:34:0010210 г. Заречный Пензенской области»
- номера характерных точек устанавливаемых красных линий
- номера характерных точек границ зоны планируемого размещения линейных объектов
- ось проектируемой автомобильной дороги
- граница установления красных линий
- граница муниципального образования

Примечание:

1. Существующие (ранее установленные в соответствии с законодательством Российской Федерации), отменяемые красные линии отсутствуют.
2. Проектом планировки территории предусмотрено создание территорий общего пользования, в связи с этим устанавливаются красные линии по полосе отвода.
3. Существующие элементы планировочной структуры в границах разработки проекта планировки территории отсутствуют.
4. Линейные объекты подлежащие реконструкции в связи с изменением их местоположения отсутствуют.

№п/п	Наименование коммуникации	Владелец	Место пересечения ПК+	Примечание
1	Водопровод	АО «ФНПУ» ПО Старт имени М.В. Проценко	0+18,48	Водопровод d= 200
2	Электрокабель	АО «ФНПУ» ПО Старт имени М.В. Проценко	0+24,64	Электрокабель 0,4 кВт
3	Кабель связи	АО «ФНПУ» ПО Старт имени М.В. Проценко	0+26,24	Кабель связи
4	Электрокабель	АО «ФНПУ» ПО Старт имени М.В. Проценко	0+28,04	Электрокабель 2х0,4 кВт
5	Кабель связи	АО «ФНПУ» ПО Старт имени М.В. Проценко	0+29,74	Кабель связи
6	Электрокабель	ООО «АТОММАШ»	1+43,98	Электрокабель 6 кВт

Взам. инв. N	
Подл. и дата	
Инв. N подл.	

						Раздел 1. Проект планировки территории. Графическая часть			
Изм.	Кол.уч.	Лист	№ док	Подпись	Дата	Строительство автомобильной дороги в кадастровом квартале 58:34:0010210 г. Заречный Пензенской области	Стадия	Лист	Листов
Проверил		Муханова Т.			2024		П	1	4
Выполнил		Светлякова И.			2024				
						Чертеж красных линий. Чертеж границ зон планируемого размещения линейных объектов. Чертеж границ зон планируемого размещения линейных объектов, подлежащих реконструкции в связи с изменением их местоположения. Масштаб 1:500	ООО "Геосфера"		